



Seniorenbeirat der Telekom  
Radfahrgruppe 1 Göttingen



Erhard Jacobi  
Goßlerstr. 45  
37075 Göttingen  
Tel: 0551 35654  
0717 6580 794  
Mail: [erhard.jacobi@t-online.de](mailto:erhard.jacobi@t-online.de)

Hallo in die Runde,

hiermit möchte ich euch zu unserer nächsten Radtour am 25.09.2025 zum Seeburger See einladen.

Treffpunkt ist um 10 Uhr in Göttingen Otto-Hahn-Strasse Ecke Weendelsbreite beim Bolzplatz Stumpfe Eiche.

Von dort fahren wir über Deppolshausen zum Hünstollen, dann über Holzerode und Bodensee zum Höherberg.


Hier haben wir eine wunderschöne Aussicht über das Eichsfeld bis in den Harz. Danach geht es weiter über Wollerhausen zum Seeburger See. Hier werden wir im Graf Isang einkehren. Zurück geht es über Ebergötzen und das Weißwassertal nach Roringen und über Nikolausberg oder Bratental zurück zum Treffpunkt.

Die ist 48 km lang und hat 630 Höhenmeter.

Bitte meldet euch bei mir bis zum Dienstag den 23.09.2025, damit ich einen Tisch reservieren kann.

Wer sich die Radtour genauer ansehen möchte, hier der Link:

[https://www.komoot.com/de-de/tour/2146946455?share\\_token=aobFtkAotKegSGaNftXTZLnYNPozUudo208Msg5jbPSuFxNdtg&ref=wtd](https://www.komoot.com/de-de/tour/2146946455?share_token=aobFtkAotKegSGaNftXTZLnYNPozUudo208Msg5jbPSuFxNdtg&ref=wtd)




### Von Göttingen nach Seeburger See über Hünstollen und Höherberg

**Mittelschwer** ⌚ 02:52 ↕ 48,4 km ⚙ 16,9 km/h ⬆ 650 m ⬇ 650 m


Mittelschwere E-Bike-Tour. Gute Grundkondition erforderlich. Überwiegend befestigte Wege. Kein besonderes Können erforderlich.

**TIPPS** [Details](#)




 Enthält einen Abschnitt der über Stufen nach oben oder unten führt  
Möglicherweise musst du dein Rad tragen.


Insgesamt 3 m


GESAMTÜBERSICHT

 **Start**

10.5 km



 222

 **Aussichtsturm Hünstollen**



23,2 km



### Höherberg und Kapelle der Vierzehn Heiligen Nothelfer

Fahrrad-Highlight

Der Höherberg (242 m üNN) befindet sich mitten in der Goldenen Mark, einer fruchtbaren Landschaft im Untereichsfeld ungefähr 11 Kilometer nordwestlich von Duderstadt. Angrenzende Orte sind Wollbrandshausen, Gieboldehausen, Bilshausen und Bodensee. (...) Von hier aus bietet sich ein schöner Ausblick auf die Landschaft des Eichsfelder Beckens und die angrenzenden Höhenzüge, wie dem Göttinger Wald, das Ohmgebirge und den Rotenberg, bei gutem Wetter sogar bis zum Harz. Auf dem Höherberg befindet sich seit 1856 die Wallfahrtskapelle zu den Vierzehn Heiligen Nothelfern. Zu dieser Kapelle führt von Wollbrandshausen und Bodensee jeweils ein Kreuzweg mit 14 Stationen.

(Quelle: [de.wikipedia.org/wiki/H%C3%B6herberg](https://de.wikipedia.org/wiki/H%C3%B6herberg))

Tipp von [codo786](#)



28,6 km




### Seeburger See



34,9 km



👍 241



### 📌 **Weißwassertal Sandsteinfelsen**

Fahrrad-Highlight

” Schöner Weg am Bachlauf entlang.

Tipp von [Alex](#)



42,8 km



👍 112



### **Bratetal**





## TOURENPROFIL

