

**Seniorenbeirat der Telekom
Wandergruppe 3 Göttingen**



Erhard Jacobi
Goßlerstr. 45
37075 Göttingen
Tel: 0551 35654
0717 6580 794
Mail:erhard.jacobi@t-online.de

Hallo in die Runde,

hiermit möchte ich euch zu unserer Wandertour am Mittwoch den 04.02.2026 einladen.

Treffpunkt ist um 10 Uhr der Parkplatz am Friedhof, Herzberger Str., 37136 Ebergötzen
siehe Karte.

Hier der Punkt zur Navigation aus Google Maps:

<https://maps.app.goo.gl/vVjtWkt6e96de4WVA>

Ich möchte mit euch eine Wanderung durch Ebergötzen mit Wilhelm Busch Mühle und weiter
durchs Weißwassertal nach Bösinghausen. Von Bösinghausen geht es über den
Kampenweg zurück nach Ebergötzen. Hier möchte ich mit euch in die Bäckerei Küster
einkehren (Cafe 'Auszeit schließt schon um 12:00 Uhr).

Ich bitte euch daher um Rückmeldung bis zum 01.02.2026, um uns ggf. einen Tisch
reservieren zu können.

Infos zum Seniorenbeirat Göttingen und allen Veranstaltungen findet ihr unter folgendem

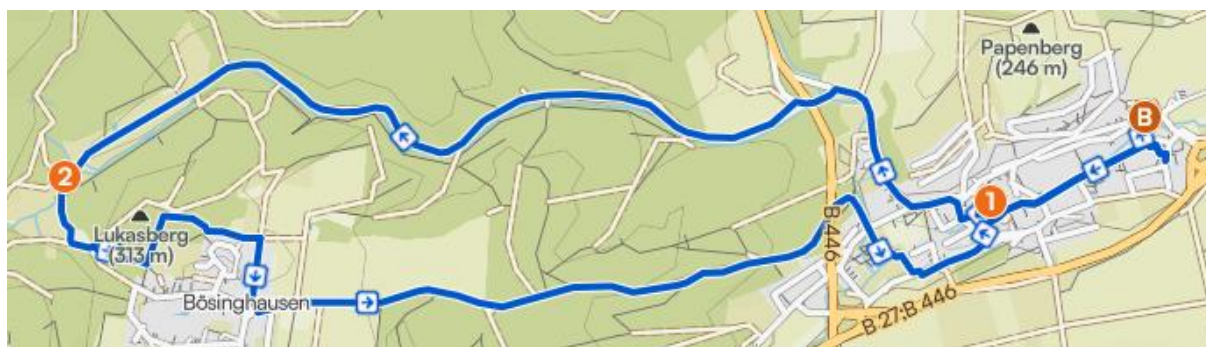
Link: [Betreuungswerk Telekom Seniorenbeirat Göttingen](#)

Mit lieben Grüßen
Erhard

Die Streck die wir wandern wollen ist ca. 11 km lang, ist leicht zu begehen und hat 150
Höhenmeter.

Hier der Link zu Komoot, hier findet ihr alle Details:

https://www.komoot.com/de-de/tour/2741411172?share_token=aOfCGXK800ftbf7l3tA8sYaH6XALW8GAJ0H6shrwxqmngare2&ref=wtd



Mäßig



03:11 · ↔ 11,8 km · ⌚ 3,7 km/h · ↗ 150 m · ↘ 150 m

Wegearten

■ Weg:	8,08 km
■ Nebenstraße:	2,43 km
■ Straße:	1,03 km
■ Fußweg:	262 m



Wilhelm Busch Mühle

A

Startpunkt

Anfahrt


1

782 m




Wilhelm-Busch-Märchenwandbilder

📌 Highlight • Denkmal



2

5,80 km



10 Bilder

Bärlauchwiesen im Göttinger Stadtwald

 Highlight • Wald

Die Bärlauchblüte im Frühsommer ist an manchen Stellen so dicht, daß der Waldboden fast weiß aussieht. Es ist sehenswert. Für Jäger könnte dann ein Schneetarnanzug nützlich sein. Nachteil: der Bärlauchgeruch kann zu Magenknurren führen.

Tipp von **Martl**

B

Zielpunkt

11,0 km

Brotmuseum und Bäckerei Küster

