

**Seniorenbeirat der Telekom  
Wandergruppe 3 Göttingen**



**Erhard Jacobi**  
**Goßlerstr. 45**  
**37075 Göttingen**  
**Tel: 0551 35654**  
**0717 6580 794**  
**Mail:erhard.jacobi@t-online.de**

Hallo in die Runde,

hiermit möchte ich euch zu unserer Wandertour am Mittwoch den 01.04.2026 einladen. Treffpunkt ist um 10 Uhr der Bahnhof in Bad Sooden-Allendorf, Am Bahnhof 2, 37242 Bad Sooden-Allendorf siehe Karte. Der Parkplatz liegt direkt dem Bahnhof gegenüber.

Hier der Punkt zur Navigation aus Google Maps:

<https://maps.app.goo.gl/iHjnS52tbQBUop4y7>

Wer möchte kann mit dem Zug anreisen. Abfahrt um 9:10 Uhr vom Göttingen mit RB83 Richtung Kassel. Ankunft Eichenberg 9:25 Uhr. Umstieg in den Bus EV Abfahrt 9:33 Uhr nach Bebra. Ankunft Bahnhof Bad Sooden-Allendorf 9:52 Uhr. Rückfahrt mit dem Zug. Abfahrt 15:04 oder 16:04 Uhr mit Bus EV nach Eichenberg. 15:31 oder 16:31 weiter mit RB83 nach Götting. Ankunft 15:45 oder 16:45 Uhr.

Wir gehen vom Bahnhof nach Allendorf zum Bibelgarten, über Marktplatz und Stadtwarte zurück nach Bad Sooden zum Kriegerdenkmal. Von da in den Wald oberhalb von Bad Sooden. Von hier haben wir immer wieder schöne Ausblicke auf Bad Sooden-Allendorf. Dann geht es über den kleinen und großen Bruchteich zurück nach Bad Sooden. Hier möchte ich mit euch in ein Caffee einkehren.

Ich bitte euch daher um Rückmeldung bis zum 29.03.2026, um uns ggf. einen Tisch reservieren zu können.

Infos zum Seniorenbeirat Göttingen und allen Veranstaltungen findet ihr unter folgendem Link: [Betreuungswerk Telekom Seniorenbeirat Göttingen](#)

Mit lieben Grüßen  
Erhard

Die Streck die wir wandern wollen ist ca. 11 km lang, ist leicht zu begehen und hat 170 Höhenmeter.

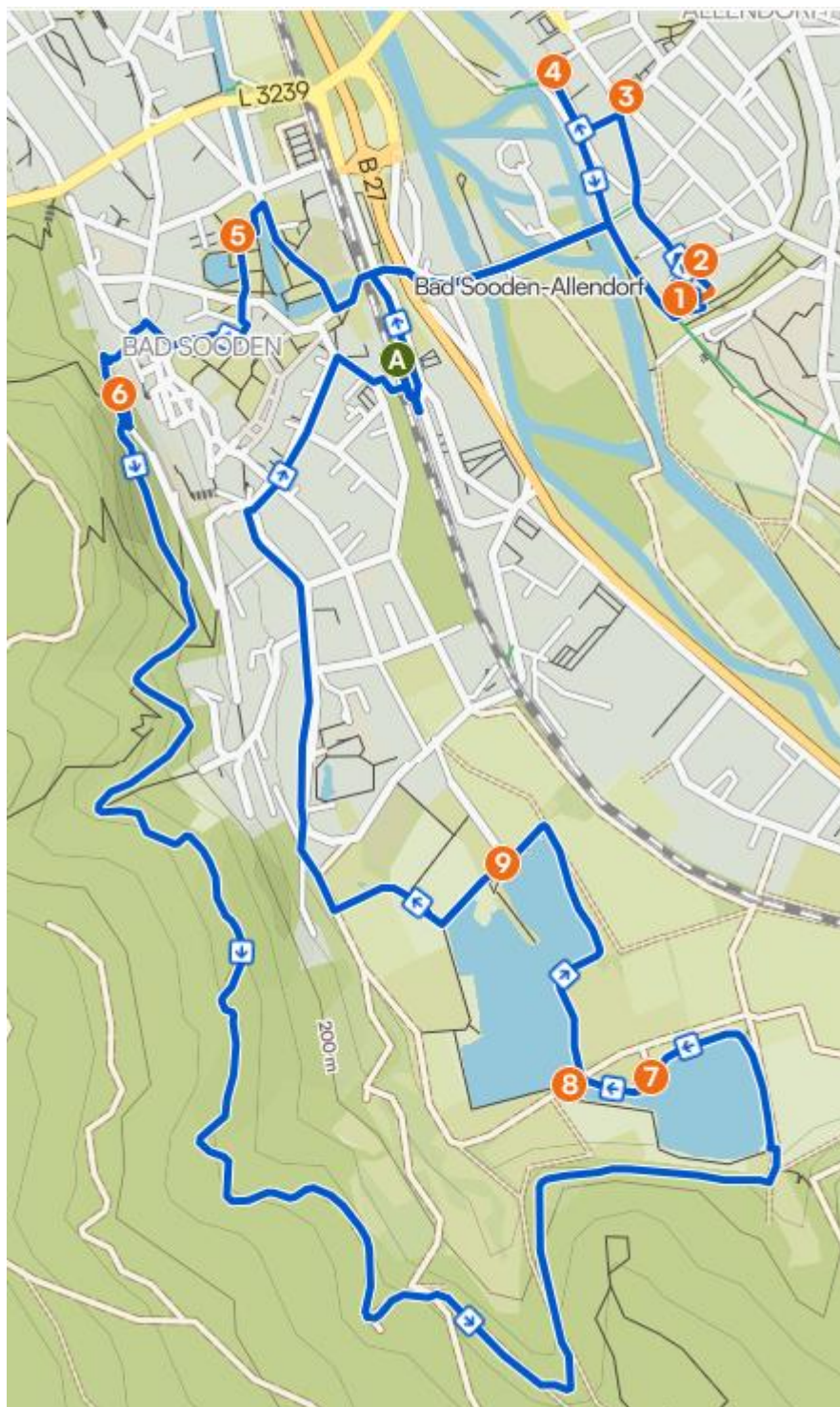
Hier der Link zu Komoot, hier findet ihr alle Details:

[https://www.komoot.com/de-de/tour/675872301?share\\_token=aoFIZeJV9nrPhTI38Jsu2fhGvE3UJqnVp0uTbjQv2uHLEPUc3k&ref=wtd](https://www.komoot.com/de-de/tour/675872301?share_token=aoFIZeJV9nrPhTI38Jsu2fhGvE3UJqnVp0uTbjQv2uHLEPUc3k&ref=wtd)

Mäßig · ⌚ 03:01 · ↔ 11,0 km · ⌚ 3,6 km/h · ↗ 170 m · ↘ 170 m

## Wegearten

|                |         |
|----------------|---------|
| ■ Weg:         | 5,70 km |
| ■ Nebenstraße: | 2,25 km |
| ■ Wanderweg:   | 1,63 km |
| ■ Fußweg:      | 1,36 km |



# Tourenverlauf

A

Startpunkt

Anfahrt

1

1,17 km



## Kirch- und Bibelgarten Bad Sooden-Allendorf

 Highlight (Segment) • Natürlich

2

1,40 km



## Historische Altstadt von Bad Sooden-Allendorf

3

1,78 km



Marktbrunnen auf dem Marktplatz Bad Sooden-Allendorf

4

2,03 km



Stadtwarte Bad Sooden-Allendorf

5

3,26 km



**Kriegerdenkmal-Brunnen für Gefallene und Vermisste**

6

3,99 km



**Blick auf die Kirche St. Marien**

7


8,28 km



**Bank mit Blick auf den Kleinen Bruchteich**

8

8,46 km




**Großer und Kleiner Bruchteich**

9

9,14 km



 51 Bilder

## Rastplatz am Depper

 Highlight • Rastplatz

Besonders im kühlen Hauche des Morgens ein wunderbarer Platz. Wir sahen hier kürzlich den Eisvogel und verschiedene Libellenarten. Jede Jahres- und Uhrzeit dürfte hier abwechslungsreiche Beobachtungen ermöglichen.

Tipp von [Martl](#)

B

## Zielpunkt

11,0 km