

**Seniorenbeirat der Telekom
Wandergruppe 3 Göttingen**



Erhard Jacobi
Goßlerstr. 45
37075 Göttingen
Tel: 0551 35654
0717 6580 794
Mail:erhard.jacobi@t-online.de

Hallo in die Runde,

hiermit möchte ich euch zu unserer Wandertour am Mittwoch den 06.05.2026 einladen.
Treffpunkt ist um 10 Uhr der Wanderparkplatz an der K65 vor Wendershausen siehe Karte.
Der Parkplatz liegt direkt am Wasserspielplatz Öhrchen.
Hier der Punkt zur Navigation aus Google Maps:
<https://maps.app.goo.gl/WPfJxcWevPJNrRyb8>

Die Streck die wir wandern wollen ist ca. 11,5 km lang, ist leicht zu begehen und hat 380 Höhenmeter.

Wir folgen dem Werra Burgen Stieg Richtung Werra unterhalb der Burg Ludwigstein zum zwei Burgenblick. Von hier haben wir einen schönen Blick auf die Burgen Hanstein und Ludwigstein. Dann geht es weiter zum Aussichtspunkt Großer Habichtstein. Nun geht es über eine schmale Holzbrücke zum Mühlrad und Rastplatz am Kirschwanderweg. Werfen dann einen Blick auf Wendershausen und kehren zum Ausgangspunkt zurück.

Wer möchte kann mit nach Witzenhausen zu Kindervater fahren, um zum Caffe einzukehren.
Ich bitte euch daher um Rückmeldung bis zum 02.05.2026, um uns einen Tisch reservieren zu können.

Infos zum Seniorenbeirat Göttingen und allen Veranstaltungen findet ihr unter folgendem Link: [Betreuungswerk Telekom Seniorenbeirat Göttingen](#)

Mit lieben Grüßen
Erhard

Hier der Link zu Komoot, hier findet ihr alle Details:
https://www.komoot.com/de-de/tour/2873400103?share_token=aU85RpAN68JmUi6VaiGSaLLwNg3OVfkaxRiYG25UBibE7PkYJu&ref=wtd

Mäßig



03:28



11,5 km



3,3 km/h



380 m

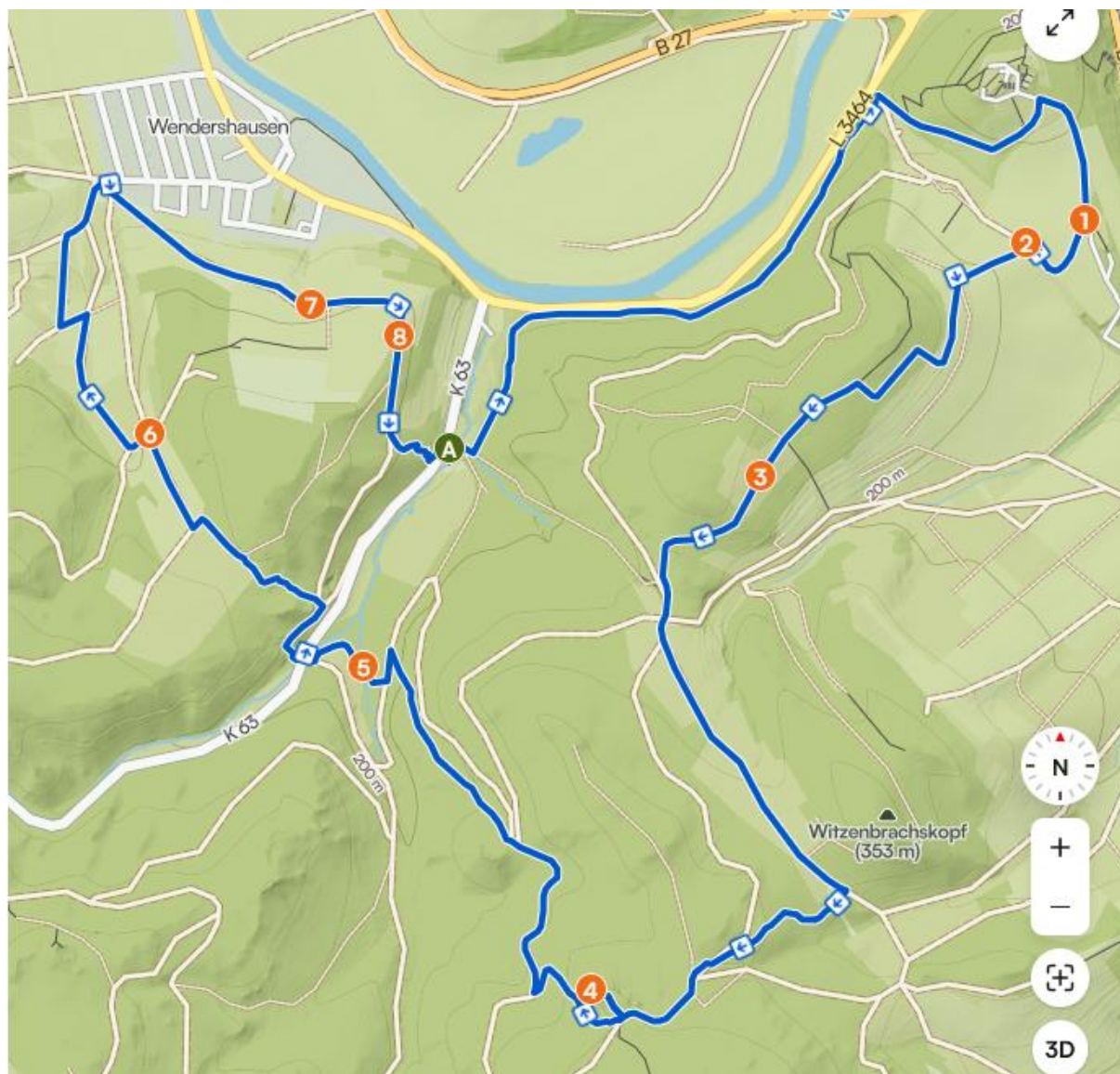


380 m

Wegarten

	Weg:	7,32 km
	Wanderweg:	3,82 km
	Nebenstraße:	277 m
	Straße:	< 100 m

Wanderkarte:



Tourenverlauf

A

Startpunkt

Parkplatz

Anfahrt

1

2,54 km



Bank mit Blick auf die Burg Ludwigstein

 Highlight • Aussichtspunkt

Schöner Blick auf die Burg

2

2,81 km



2 Burgenblick

 Highlight • Aussichtspunkt

Von der kleine Bank hat man einen Schönen Blick auf die Burgen Hanstein und Ludwigstein.

3

3,90 km



21 Bilder


Blick auf die Eisenbahnbrücke Oberrieden

Highlight • Aussichtspunkt

Wenn die Bäume kein Laub tragen, hat man von hier aus einen guten Blick auf die Eisenbahnbrücke bei Oberrieden und wenn man Glück hat, sieht man auch einen Zug darüberfahren.

4

6,14 km



466 Bilder

Großer Habichtstein

Highlight • Aussichtspunkt

Wenn man von Burg Ludwigstein auf dem X5H (Werra-Burgen-Steig) läuft, kommt man hier vorbei. Auf einmal ragt ein Fels mit guter Weitsicht über die Klippe hinaus.

5

7,84 km



Holzbrücke über Bach – Geo-Naturpark Frau-Holle-Land

 Highlight • Brücke

An dieser Stelle überquert der Premiumwanderweg P27 den Bach, dessen Name ich leider nicht kenne. Wir nutzten diese Querung bei einigermaßen trockenem Wetter. Ich kann mir vorstellen, dass nach längeren ...

6

9,02 km




Mühlrad und Rastplatz am Kirschwanderweg

 Highlight • Rastplatz

Gemütlicher Platz mit frischem klarem Wasser.

7

10,6 km



45 Bilder

Blick auf Wendershausen


Highlight • Aussichtspunkt

Wendershausen im Werratal mit schönem Blick von oben inmitten der Kirschbäume. 🍒



8

10,9 km



166 Bilder

Blick auf die Burg Hanstein und die Burg Ludwigstein

Highlight • Aussichtspunkt

Ein herrlicher Blick zur Werra und zu den Burgen Hanstein und Ludwigstein.

Tipp von 🏆 [Wanderkaiser Opilio Martinus I.](#)

B

11,5 km

Zielpunkt

Parkplatz