

**Seniorenbeirat der Telekom
Wandergruppe 3 Göttingen**



**Erhard Jacobi
Goßlerstr. 45
37075 Göttingen
Tel: 0551 35654
0717 6580 794
Mail:erhard.jacobi@t-online.de**

Hallo in die Runde,

hiermit möchte ich euch zu unserer Wandertour am Mittwoch den 03.06.2026 zum P9 Wacholderpfad Roßbach einladen. Die Wanderung wird Rolf Hoffmeister führen, da ich im Urlaub bin.

Treffpunkt ist um 10 Uhr der Wanderparkplatz am Bolzplatz, untere Bachstraße 23, 37216 Witzenhausen, siehe Karte.

Hier der Punkt zur Navigation aus Google Maps:

<https://maps.app.goo.gl/bUAXPZLJFja65mKJ7>

Die Strecke die wir wandern wollen ist ca. 12 km lang, ist leicht zu begehen und hat 380 Höhenmeter. Wegen der Höhenmeter ist es sinnvoll Wanderstöcke mitzunehmen.

Wir wandern der Premiumwanderweg P9 um Roßbach durch eine landschaftlich schöne Gegend mit vielen Wacholderbüschen und tollen Aussichten.

Wer möchte kann mit zu mannamia Feinbäckerei Ruch, Ob. Mühlstraße 12, 37213 Witzenhausen fahren, um zum Caffe einzukehren.

Ich bitte euch daher um Rückmeldung bis zum 31.05.2026, um uns ggf. einen Tisch reservieren zu können.

Infos zum Seniorenbeirat Göttingen und allen Veranstaltungen findet ihr unter folgendem Link: [Betreuungswerk Telekom Seniorenbeirat Göttingen](#)

Mit lieben Grüßen
Erhard

Hier der Link zu Komoot, hier findet ihr alle Details:

https://www.komoot.com/de-de/tour/696723011?share_token=aDFzyBYmQ1gQpiLdHGgGDjd4TfH97bkfYrKvPU2w4TihSxDuVm&ref=wtd&t_s=referral&t_cid=route_share&t_ref_username=1304266895027

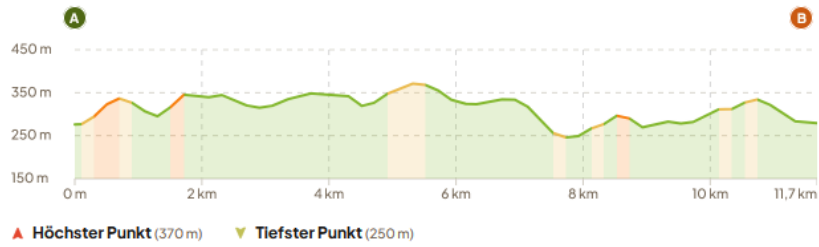
Tourdetails:

🕒 03:05 · ↔ 11,7 km · ⌚ 3,8 km/h · ↗ 330 m · ↘ 330 m

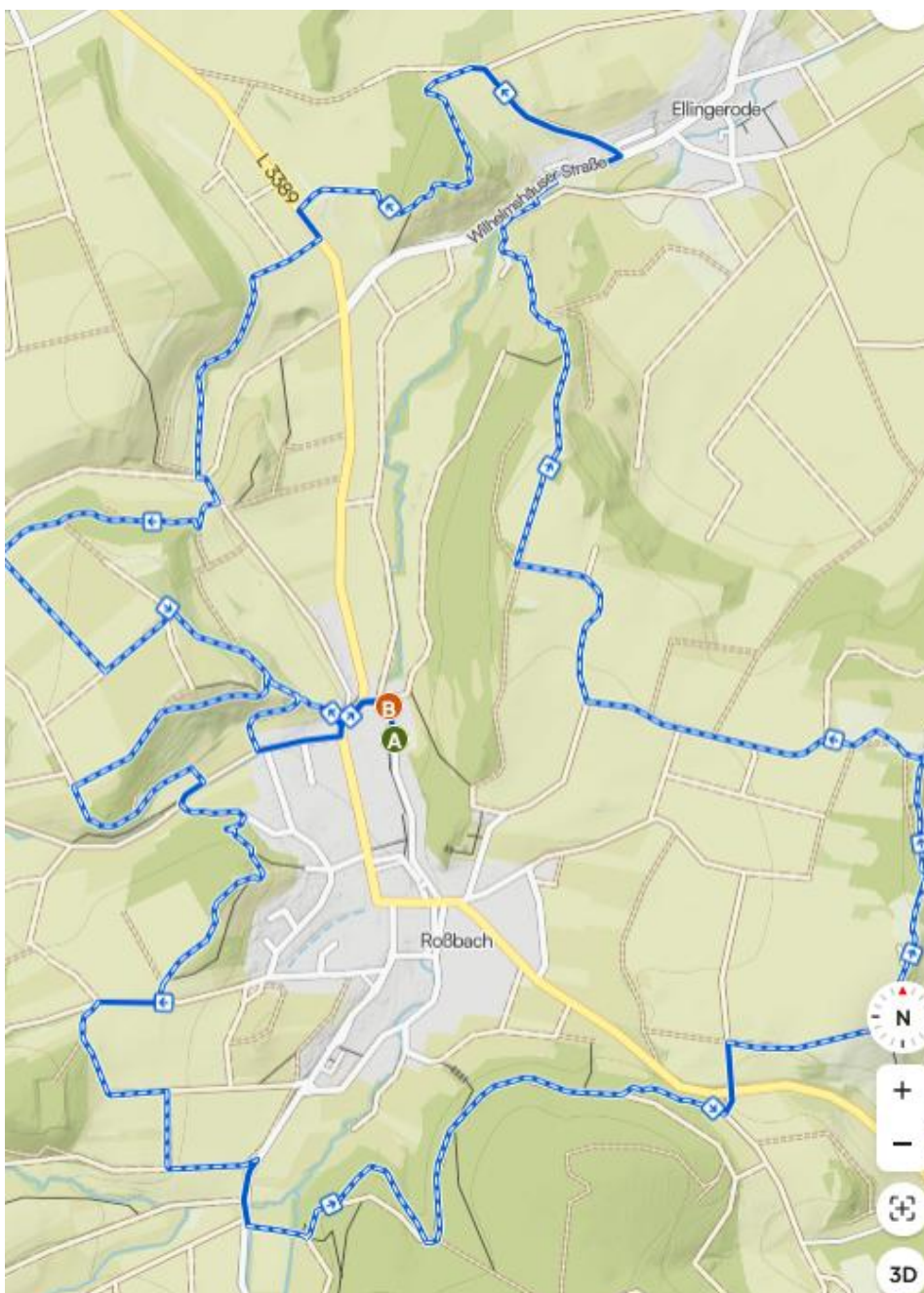
Tourdetails

Höhenmeter

Klick und zieh mit der Maus über das Profil, um die Statistiken für einen Bereich zu sehen.



Wanderkarte:



Tourenverlauf



2,11 km



5,01 km






4,93 km



5,20 km







9,78 km



9,94 km





mannamia Feinbäckerei Ruch, Ob. Mühlstraße 12, 37213 Witzenhausen

